

**ZARZĄDZENIE**  
**REGIONALNEGO DYREKTORA OCHRONY ŚRODOWISKA W ŁODZI**  
z dnia ...*17 marca*... 2017 r.

**w sprawie wyznaczenia szlaku pieszego w rezerwacie przyrody „Molenda”**

Na podstawie art. 15 ust. 1, pkt. 15 ustawy z dnia 16 kwietnia 2004 r. o ochronie przyrody (Dz. U. z 2016 r., poz. 2134 ze zm.<sup>1</sup>) zarządza się, co następuje:

- § 1. 1. Wyznacza się na terenie rezerwatu przyrody „Molenda” szlak pieszy.
2. Cel, miejsce oraz sposób jego udostępnienia przedstawia załącznik nr 1 do niniejszego zarządzenia.
3. Mapę przedstawiającą przebieg szlaku pieszego zawiera załącznik nr 2 do zarządzenia.
4. Przebieg szlaku przedstawia załącznik nr 3 do zarządzenia<sup>2</sup>.
5. Szlak, o którym mowa w ust. 2, położony jest na terenie Nadleśnictwa Kolumna, obrębu leśnego Rydzyny.
- § 2. Zarządzenie wchodzi w życie z dniem podpisania.



**Regionalny Dyrektor Ochrony  
Środowiska w Łodzi**

*Kazimierz Perek*  
Kazimierz Perek

<sup>1</sup> Zmiany tekstu jednolitego wymienionej ustawy zostały ogłoszone w Dz. U. z 2015 r. poz. 1936, z 2016 r. poz. 2249 i 2260.

<sup>2</sup> W postaci wykazu współrzędnych geograficznych punktów jej załamania wg Układu Współrzędnych Płaskich Prostokątnych PL-1992, zgodnie z rozporządzeniem Rady Ministrów z dnia 15 października 2012 r. w sprawie państwowego systemu odniesień przestrzennych (Dz. U. z 2012 r. poz. 1247).

**Załącznik nr 1**

do zarządzenia

Regionalnego Dyrektora Ochrony Środowiska w Łodzi

z dnia *17 marca* 2017 r.

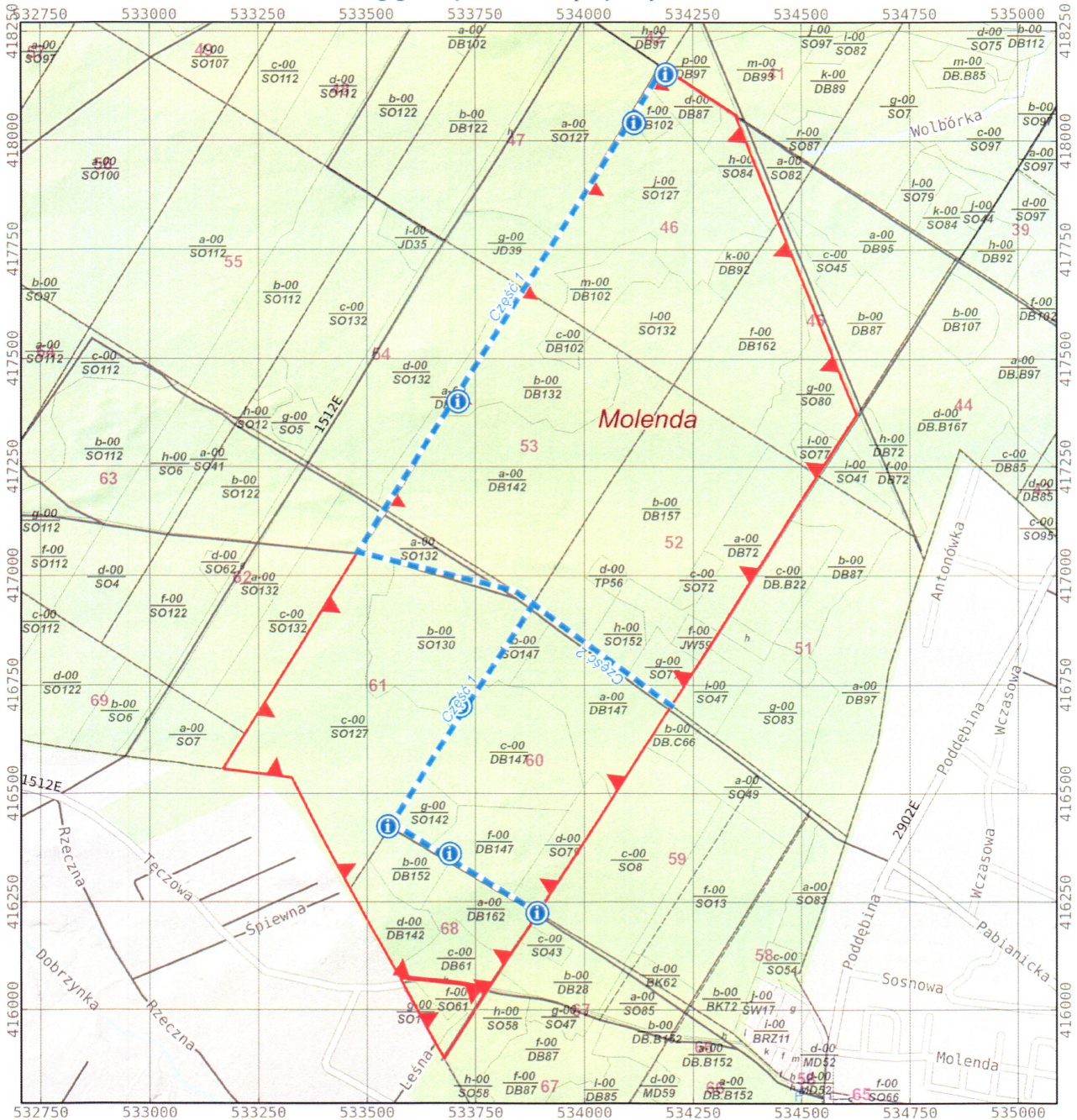
**Cel, miejsce oraz sposób udostępnienia szlaku pieszego**

<b>Lp.</b>	<b>Cel udostępnienia</b>	<b>Miejsca udostępnienia</b>	<b>Sposób udostępnienia</b>
1.	Edukacyjny, turystyczny i rekreacyjny	Przebieg szlaku zgodnie z poniższą mapą	Wyłącznie ruch pieszy





Załącznik nr 2 do Zarządzenia  
Regionalnego Dyrektora Ochrony Środowiska  
w Łodzi  
z dnia 17 marca 2017r.

Przebieg granicy rezerwatu przyrody „Molenda”



**Objaśnienia**

 Szlak pieszy

 Granie rezerwatu przyrody

Skala 0 100 200 300 m

Układ współrzędnych: PL-1992

Przygotowanie mapy: Regionalna Dyrekcja Ochrony Środowiska w Łodzi

Dane topograficzne: © autorzy OpenStreetMap (03.08.2016)

Ortofotomapa, cieniowanie: Główny Urząd Geodezji i Kartografii (usługa przeglądania, 16.12.2016)

Granice nadleśnictw i wydzielenia leśne: Bank Danych o Lasach (usługa przeglądania, 16.12.2016)

**Załącznik nr 3**

do zarządzenia

Regionalnego Dyrektora Ochrony Środowiska w Łodzi

z dnia *17 marca* 2017 r.

Przebieg szlaku pieszego w rezerwacie przyrody „Molenda” w postaci wykazu współrzędnych geograficznych punktów jego załamania wg Układu Współrzędnych Płaskich Prostokątnych PL-1992.

Część	Numer punktu załamania	y	x
Część 1	1	533894,11	416224,78
Część 1	2	533558,69	416432,71
Część 1	3	533881,92	416936,65
Część 1	4	533837,99	416966,18
Część 1	5	533478,78	417054,46
Część 1	6	534182,02	418166,23
Część 2	7	534200,04	416701,72
Część 2	8	533881,92	416936,65



## UZASADNIENIE

Zgodnie z art. 15 ust. 1, pkt. 15 ustawy z dnia 16 kwietnia 2004 r. o ochronie przyrody (Dz. U. z 2016 r., poz. 2134 ze zm.) właściwy miejscowo regionalny dyrektor ochrony środowiska wyznacza szlaki piesze lub rowerowe.

Rezerwat przyrody „Molenda” został powołany zarządzeniem Ministra Leśnictwa i Przemysłu Drzewnego z dnia 14 września 1959 r. w sprawie uznania za rezerwat przyrody (M. P. Nr 87, poz. 466). Aktualny stan prawny rezerwatu stanowi rozporządzenie Wojewody Łódzkiego Nr 38/2007 z 18 lipca 2007 r. (Dz. Urz. Woj. Łódz. 243, poz. 2249). Celem ochrony rezerwatu jest zachowanie fragmentu pierwotnego lasu mieszanego, gdzie jodła, buk i świerk występują w pobliżu granicy ich zasięgu, ze względów naukowych, dydaktycznych i turystycznych. Opracowana, dla potrzeb ustanowienia planu ochrony tego rezerwatu przyrody, dokumentacja naukowa wskazała miejsca oraz sposoby udostępnienia rezerwatu do celów edukacyjnych oraz turystycznych. W dokumencie tym argumentowano, że wyznaczenie takich szlaków umożliwi społeczeństwu poznawanie rezerwatu, jego walorów przyrodniczych. Ukierunkowanie ruchu pieszego zwiedzających rezerwat ograniczy penetrację pozostałej części rezerwatu, co przyczyni się do ograniczenia antropopresji. Mając powyższe na uwadze Nadleśnictwo Kolumna wystąpiło do Regionalnego Dyrektora Ochrony Środowiska w Łodzi z prośbą o wyznaczenie do celów edukacji przyrodniczo-leśnej na terenie rezerwatu przyrody „Molenda” szlaku pieszego. Sposób oznakowania szlaku oraz podmiot je wykonujący zostanie określony w porozumieniu z Nadleśnictwem Kolumna.

Odstępstwo od zakazu dotyczące ruchu pieszego (art. 15 ust 1 pkt. 15 ustawy o ochronie przyrody) nie zostało zakwalifikowane przez ustawodawcę, jako możliwe do wprowadzenia w planie ochrony lub w zadaniach ochronnych. Jedynym, zgodnie z ustawą, sposobem wprowadzenia tego zakazu jest wyznaczenie szlaków do ruchu pieszego i rowerowego w drodze aktu wewnętrznego – zarządzenia właściwego regionalnego dyrektora ochrony środowiska.

Dlatego też, biorąc powyższe pod uwagę, Regionalny Dyrektor Ochrony Środowiska w Łodzi niniejszym zarządzeniem wyznaczył w rezerwacie przyrody „Molenda” do celów edukacyjnych i turystycznych szlak pieszy.